



SECRETARÍA DE AGRICULTURA,  
GANADERÍA, PESCA Y ALIMENTOS

## INFORME SEMANAL AL 25/10/07

- Evolución de los cultivos al 25/10/07
  - ❖ Precipitaciones
  - ❖ Cosecha Fina, Campaña 2007/08 (Cebada Cervecera, Colza, Lino y Trigo)
  - ❖ Cosecha Gruesa, Campaña 2007/08 (Arroz, Girasol, Maíz, Soja y Sorgo)
- Evolución de la Superficie Sembrada – Resumen
- Avance de la siembra de Arroz, 2007/08
- Avance de la siembra de Girasol, 2007/08
- Avance de la siembra de Maíz, 2007/08
- Avance de la siembra de Sorgo, 2007/08
- Área sembrada de granos y algodón, 1997/98-2006/07
- Volúmenes de producción de granos y algodón, 1997/98-2006/07
- Producción de cultivos en la República Argentina, 2006/07
- Humedad del suelo y aspectos del cultivo
- Registros pluviométricos semanales entre el 17/10/07 y el 23/10/07
- Mapa de precipitaciones

# SECRETARIA DE AGRICULTURA, GANADERÍA, PESCA Y ALIMENTOS

## Dirección de Coordinación de Delegaciones

### PRECIPITACIONES (del 17/10 al 23/10)

No llovió en el extremo sur de **Buenos Aires**. En los partidos aledaños, solamente 2 mm en Villa Iris (Puán) y 12 mm en Tornquist. Cayeron 2-20 mm en el sudeste (excepto en Cnel. Dorrego), 5-29 mm en la zona Mar y Sierras (sin lluvias en Balcarce y Gral. Pueyrredón), 3-30 mm en la zona tradicional de invernada, 2-25 mm en la zona núcleo y centro-norte, y 1.2-27 mm en el centro.

En **Córdoba** solamente se registraron precipitaciones en los departamentos San Justo y Colón, oscilando entre 2 y 12 mm.

**Entre Ríos** informó 73-88 mm en la zona citrícola, 29.1-41 mm en los departamentos arroceros (San Salvador, Uruguay, Villaguay), 2-27 mm en el área granaria ubicada sobre el río Paraná, y 4-37.5 mm en el resto de la provincia.

En **Santa Fe** cayeron 3-35 mm en el norte, 1-5 mm en el centro, y 2-23 mm en algunos departamentos del sur.

En el NEA, las lluvias del **Chaco** se ubicaron en los 2-92 mm, y en **Corrientes** en los 2-133 mm. Hacia el NOA, 11-38 mm en **Salta**, 21-30 mm en **Jujuy**, 4-8 mm en **Catamarca**, y 2-80 mm en **Santiago del Estero**.

### *EVOLUCION DE LOS CULTIVOS AL 25/10/07*

### COSECHA FINA – CAMPAÑA 2007/08

#### Cebada Cervecera

En la provincia de **Buenos Aires**, la evolución del cultivo sigue siendo muy buena, con un nivel de humedad edáfica adecuado. En la región centro-norte se encuentra en etapa de espigazón, en tanto que en la zona sur está en etapa de encañazón.

En el ámbito de la delegación Laboulaye, en la provincia de **Córdoba**, los cuadros destinados a este cereal están en fase de encañado/floración.

En la delegación Casilda, en la provincia de **Santa Fe**, el cultivo de cebada ha ingresado en su última etapa de evolución, avanzando en la fase de formación de granos, con buenas condiciones de temperatura y humedad en toda el área sembrada. Se ha verificado la inexistencia de síntomas de enfermedades tardías.

## Colza

En la provincia de **Buenos Aires**, la presencia de fuertes vientos y elevadas temperaturas registradas en la región comprendida por Bahía Blanca y su jurisdicción, indica la posibilidad de escasez hídrica durante los próximos días, de no mediar precipitaciones inmediatas. Esto provocaría un descenso de los rindes futuros, ya que el cultivo atraviesa una etapa clave en su desarrollo.

En Junín, el cultivo presenta aspecto regular y se encuentra en plena floración e inicio de silicua. Las lluvias acaecidas no fueron oportunas a lo largo de su desarrollo, estimándose una productividad menor a la normal.

En ámbitos de la delegación Laboulaye, provincia de **Córdoba**, la humedad en el perfil del suelo continúa siendo adecuada, sin problemas sanitarios fuera de los estándares normales para la época; se prevén buenos rendimientos finales

En región que comprende a la delegación Marcos Juárez, se mantienen expectativas de futuras precipitaciones que favorezcan las últimas etapas evolutivas del cultivo, y con ello la obtención de buenos rendimientos finales. No se ha detectado la incidencia de plagas ni enfermedades.

En San Francisco, los lotes se encuentran en estado de formación de semillas, presentado un aspecto que va de regular a bueno, según las inclemencias climáticas soportadas por el cultivo.

En Villa María, el incremento en las marcas térmicas registradas últimamente, han provocado un aumento significativo en la tasa de crecimiento; se observa un muy buen aspecto general, los sembradíos se hallan en plena floración, y sin síntomas de daños sanitarios.

En ámbitos de la delegación Santa Rosa, provincia de **La Pampa**, se observa que los plantíos se encuentran en muy buen estado, evolucionando adecuadamente, y en plena floración, favorecidos por las buenas condiciones climáticas del último período.

En Cañada de Gómez, provincia de **Santa Fe**, con un buen stand de plantas logrado, y adecuada humedad en el perfil del suelo, el cultivo evoluciona normalmente, estando en estado de formación de semillas, sin detectarse plagas ni enfermedades.

## Lino

En **Entre Ríos**, se ha informado la presencia de lotes que se encuentran en estado de floración a bolillado, evolucionando normalmente y sin daños sanitarios relevantes.

Para la provincia de **Santa Fe**, en la región comprendida por la delegación Avellaneda, los lotes implantados se encuentran avanzados en su ciclo evolutivo y comienzan a alcanzar la madurez comercial.

## **Trigo**

### **Buenos Aires**

El cultivo continúa presentando una normal evolución, con humedad edáfica adecuada. En la zona norte, los primeros lotes sembrados están emitiendo la espiga, y en la región central, los trigos sembrados en fecha temprana están en principio de espigazón, mientras que los sembrados en fecha tardía están iniciando la encañazón.

En algunos sectores, se siguen realizando aplicaciones de funguicidas para controlar el ataque de enfermedades de tallo y hoja, que se manifestaron debido a la alta humedad; por el momento, sin complicaciones.

En el ámbito de la delegación Tres Arroyos, la evolución del cultivo es muy buena, y en los últimos días se ha acelerado su desarrollo. En todos los partidos los trigos están encañand; en algunos casos, quedaron algo "petisos". De todos modos, la parte aérea de las plantas es suficiente como para esperar una cosecha exitosa.

### **Córdoba**

En el ámbito de la delegación Laboulaye, el progreso de los trigales es muy bueno, transitando la mayoría por la etapa de encañazón, los lotes más avanzados en espiga embuchada, y algunos más adelantados aún, en plena floración. Sigue siendo adecuada la humedad en el perfil, y las raíces bien desarrolladas realizan una excelente exploración. Las enfermedades de hoja son de poca importancia, y no justifican tratamiento alguno al momento.

En la delegación Marcos Juárez, el cultivo se encuentra en buenas condiciones, los ciclos cortos presentan un menor desarrollo vegetativo que los largos. A la fecha se estima un 90% de la superficie en estado de espigazón, en tanto que el resto se encuentra con espiga embuchada, pronto a espigar. La humedad en el perfil es adecuada, pero es importante que se den lluvias generalizadas en los próximos días para que se mantengan las expectativas de altos rindes. Se realizaron fumigaciones contra mancha amarilla en aquellos lotes que presentaban síntomas en la parte superior. Se observa mayor presencia de la enfermedad en algunos cultivares que otros, y también se marcan diferencias en aquellos cultivos bien nutridos de los que no lo están.

En jurisdicción de la delegación San Francisco, el cultivo presenta un buen estado, sin ataques graves de plagas ni enfermedades, salvo casos puntuales de lotes afectados por mancha amarilla y roya, que hicieron necesaria la aplicación de funguicidas. La mayoría se encuentra en etapa de floración, mientras que los más adelantados están entre las etapas de llenado de granos y maduración comercial.

En el área de la delegación Villa María, en términos generales, los trigos están en muy buen estado, encontrándose algunos lotes macollando, otros encañando y otros ya espigando. Durante esta última semana se ha acelerado bastante el desarrollo debido a las altas temperaturas que hay durante el día. No hay presencia significativa de plagas.

### **Entre Ríos**

En el área de la delegación Paraná, la mayor parte de los lotes se encuentra entre plena floración a grano lechoso. Se han verificado ataques leves de mancha amarilla y roya de la hoja, que fueron fumigados. Esto se detectó en cultivares más susceptibles a enfermedades fúngicas, debido a las condiciones climáticas que imperaron en las últimas semanas, pero la mayoría de los lotes se encuentra en un estado general bastante bueno.

En el ámbito de la delegación Rosario del Tala, a partir de la mañana del día sábado 20 se registraron nuevamente precipitaciones muy irregulares y de diferentes intensidades, acompañadas con granizo en algunas zonas de los departamentos Nogoyá y Tala,. La manga abarcó aproximadamente unos 50 Km desde la ciudad de Nogoyá, continuando por las localidades de Veinte de Septiembre, Lucas González y Maciá. En otros lugares, el granizo caído fue de menor tamaño e intensidad, no produciendo daños de consideración. Las lluvias producidas incrementaron el ataque de enfermedades fúngicas, como mancha amarilla, septoriosis y, en menor medida, roya. Comienzan a observarse leves ataques de fusarium en lotes en floración, realizándose los controles preventivos y curativos. Los lotes más adelantados se encuentran en comienzo de llenado de granos, y los más atrasados en inicio de espigazón.

### **La Pampa**

En el área que abarca la delegación Gral. Pico, aproximadamente la mitad de la superficie sembrada se encuentra en la etapa de inicio de espigazón. El estado general del cultivo es calificado como bueno a muy bueno, con óptima masa radical y adecuada área foliar.

En jurisdicción de la delegación Santa Rosa, los trigos están en estado de macollaje y encañazón y prosiguen con un buen desarrollo.

### **Santa Fe**

En el área de la delegación Avellaneda, los trigos más adelantados se encuentran en madurez comercial y el resto en grano lechoso y pastoso. Prosiguió la cosecha de algunos lotes en el departamento Gral. Obligado, con rendimientos que rondaron los 15 a 18 qq/ha.

En el área de la delegación Rafaela, el cultivo presenta una buena evolución. La mayor parte de los lotes se encuentra en etapas de floración a grano lechoso. El estado sanitario en general es bueno, y hasta el momento sólo se han observado algunos lotes puntuales con escasa incidencia de mancha amarilla y roya, realizándose aplicaciones de funguicidas en algunas zonas.

En la delegación Cañada de Gómez, el estado de desarrollo actual del cultivo es de espigazón e inicios de floración. El contenido de agua en el suelo es excelente, luego de las lluvias de principios de octubre. Iniciada la segunda quincena de octubre, se produjo un aumento notable en la presencia de enfermedades, principalmente roya de la hoja, aunque también se reportan casos de septoria y mancha amarilla, lo que determinó un incremento en la aplicación de funguicidas. Se ha advertido también, en situaciones más aisladas, la presencia de fusariosis en espiga, generalmente en baja incidencia; si bien cuando se registraron las condiciones ambientales predisponentes para la enfermedad (inicios de octubre) los cultivos no se encontraban en floración, el adelantamiento en la emergencia y consecuente floración anticipada parcial en algunos lotes podría explicar esa presencia.

En el ámbito de la delegación Casilda, el estado de los lotes de trigo es realmente bueno a nivel general, con la gran mayoría de la superficie en estado de plena espigazón, y en algunos campos en la fase posterior a la emisión de la hoja bandera. Las expectativas cifradas con respecto a los rendimientos son alentadoras, aunque en algunos casos se ha notado como limitante al tamaño de espiga, que se observa como algo menor al esperado. No se descarta que haya lotes con picos de altos rindes, por lo que el promedio surgirá de una amplia variación en los valores globales. Han aparecido síntomas de enfermedades

foliares, como roya anaranjada y mancha amarilla, por lo que se han realizado aplicaciones con funguicidas, preventivas y curativas. Es de destacar el considerable retraso fenológico que presenta el cultivo respecto de la campaña anterior, en la que a esta fecha se detectaban lotes en estado de grano lechoso, por lo que se infiere que la cosecha de los primeros campos estará algo diferida.

En la delegación Venado Tuerto, en general, el cultivo tiene un aspecto muy bueno a excelente. La etapa fenológica predominante es de espigazón y se observa, al igual que en la zona de la delegación Casilda, mucho retraso en el desarrollo del cultivo. Se están haciendo aplicaciones de funguicidas en lotes con cultivares susceptibles por ataque de roya anaranjada.

### **Salta y Jujuy**

Se da por comenzada la trilla en los departamentos ubicados al este de la provincia de Salta, con un rinde promedio de 15 qq/ha. Las lluvias registradas en los últimos días, provocarán una demora en el avance de la cosecha. En Jujuy se calcula que en los próximos días también comenzará la cosecha de este cultivo.

### **Santiago del Estero**

En el área de riego del río Dulce, algunos lotes se encuentran próximos a la cosecha, esperándose rendimientos superiores a los 40 qq/ha en los casos en que se aplicaron fertilizantes. En algunos cuadros se han registrado ataques intensos de palomas, lo cual incidiría en los rendimientos de los mismos en forma significativa. En los departamentos del noroeste, también se observan cuadros próximos a cosecha, pero con rendimientos menores debido a los daños por sequías y heladas sufridas a lo largo del ciclo. En tanto, en el sudeste, los lotes están ingresando en las etapas finales, en condiciones buenas a regulares, presentándose cuadros desde llenado de granos hasta grano pastoso, y otros más avanzados que se encuentran, dependiendo de las condiciones meteorológicas, a unos diez días de cosecha.

## **COSECHA GRUESA – CAMPAÑA 2007/08**

### **Arroz**

En el área de la delegación Rosario del Tala, en la provincia de **Entre Ríos**, se llegaron a implantar algunos lotes, aunque nuevamente las lluvias paralizaron las tareas; incluso, algunos lotes se tendrán que resembrar, y se deberán reacondicionar las taipas.

En la provincia de **Corrientes**, se estima un avance de siembra del 35% en la zona centro-sur (departamentos Mercedes y Curuzú Cuatiá), si bien en otras zonas (norte y parte de la costa del río Uruguay) llega al 15-20% debido a las lluvias de las últimas dos semanas, las que demoran las actividades.

## **Girasol**

En la provincia de **Buenos Aires**, avanzan lentamente las labores de implantación en Bahía Blanca, las cuales podrían demorarse en caso de continuar las condiciones climáticas desfavorables. El porcentaje sembrado se encuentra en el 39%.

Con un ritmo continuo avanza la siembra en la zona comprendida por la delegación Bolívar, presentándose muy buenas condiciones de humedad edáfica.

En ámbitos de la delegación Lincoln, avanzan normalmente las labores de implantación, alcanzando más del 60 % de la superficie prevista.

En Pehuajó, al irse liberando la maquinaria destinada a la siembra de maíz, se fue incrementando a muy buen ritmo el avance de la oleaginosa.

Continúa la siembra en Pergamino. Los primeros lotes sembrados ya han emergido en forma pareja. Se aplican fertilizantes fosforados a la siembra, al costado de la semilla, la cual está siendo curada con insecticidas antes de sembrarla.

En la zona de Salliqueló, dadas las buenas condiciones climáticas imperantes, el avance en la siembra de la oleaginosa se ha producido a muy buen ritmo, alcanzando un valor superior al 80% de la superficie estimada.

Con un incremento en el ritmo de siembra, en la zona de Veinticinco de Mayo continúan progresivamente las labores, siendo generalizada en todos los partidos de la delegación.

En la provincia de **Córdoba**, en la región comprendida por la delegación Laboulaye, se estima en un 40 % sobre la intención de siembra la superficie ya implantada; el cultivo presenta un muy buen aspecto y se encuentra el pleno crecimiento.

En Villa María, se ha informado la emergencia de los primeros lotes sembrados, con un muy buen aspecto general. También en San Francisco, finalizadas las labores de siembra, comienza la emergencia de plántulas, habiéndose logrado un muy buen stand de plantas debido al adecuado nivel de humedad en los suelos.

En **Entre Ríos** en ámbitos de Rosario del Tala, las intensas precipitaciones han provocado daños en los lotes ya implantados, por lo que se prevén resiembras en los próximos días. Se ha observado el ataque de hormigas y orugas en algunos lotes.

Para la región comprendida por la delegación Santa Rosa, provincia de **La Pampa**, continúan las labores, demoradas últimamente por la presencia de fuertes vientos. En áreas de la delegación General Pico, el ritmo de los trabajos de siembra es adecuado, con una buena emergencia de plántulas, y sin inconvenientes sanitarios; se estima un avance del 45 %, considerando la superficie sembrada estimada.

En **Santa Fe**, en ámbitos de la delegación Avellaneda, se ha informado que durante la semana se completó la siembra en los lugares que aún restaban. La evolución del cultivo es buena en general. Durante esta semana se registraron tormentas con algo de viento y granizo, que pudo haber afectado a algunos lotes puntuales, sin haberse estimado el grado de daño.

Las labores de implantación se han completado en las localidades que comprenden las delegaciones Cañada de Gómez y Rafaela; en esta última, el cultivo ha comenzado la emergencia, con una buena evolución y un muy buen aspecto general.

La información recibida de la provincia de **Chaco**, indica que, habiendo comenzado el período de precipitaciones en la zona, algunos productores estimulados por dicha situación continúan sembrando la oleaginosa, a pesar de encontrarse alejados del periodo óptimo para la siembra. Se estarían resignando así los rendimientos futuros.

En **San Luis**, han comenzado las labores de implantación en algunos lotes en los departamentos Gral. Pedernera, Gobernador Dupuy y Ayacucho; el resto de los lotes se encuentra en barbecho. Se están realizando monitoreos de plagas que pudieran afectar la futura evolución del cultivo.

Para la provincia de **Santiago del Estero**, la información recibida indica que ha finalizado la siembra en toda la provincia, la cual se ha extendido considerablemente más allá del período recomendado. Se han producido lluvias y lloviznas con gran disparidad geográfica, y amplia variabilidad en cuanto a milimetrajés, pero en todos los casos resultaron beneficiosas para lo ya implantado. Se observan en general buenas emergencias, especialmente en los departamentos del sudeste, presentando los cuadros más avanzados hasta 4 hojas verdaderas.

## **Maíz**

### **Buenos Aires**

En la semana que se informa, se inició la siembra en los partidos de Patagones y Villarino en el sur de la provincia, en tanto que se da por concluida en el área de las delegaciones Pergamino y Pehuajó.

En la región norte, los primeros lotes implantados presentan un buen aspecto con plantas que ya han alcanzado una altura de 15 cm. En las delegaciones Pergamino y Lincoln, se reportaron problemas con orugas cortadoras en los lotes sembrados más tarde, provocando daños variables, desde escasos hasta los más perjudicados que se tuvieron que resembrar. Muchos se pulverizaron en forma muy rápida, evitando un daño mayor.

En el área de la delegación Tres Arroyos, las labores de preparación de lotes, así como las de fertilización, están algo atrasadas debido a la falta de piso.

En jurisdicción de la delegación Salliqueló, se estima que la superficie destinada a cosecha ya fue implantada en su totalidad y sólo quedan algunos lotes para ensilado y pastoreo.

### **Córdoba**

En el ámbito de las delegaciones Laboulaye y Villa María, se registró un importante avance del área sembrada con este cultivo. El estado de desarrollo de los primeros lotes es muy bueno. Los más avanzados superan ya el cuarto par de hojas.

En el área de la delegación San Francisco, prosiguió, aunque a un ritmo muy lento, la siembra de los lotes de maíz de primera en varios departamentos, especialmente donde se contaba con la humedad suficiente en el perfil. En otras zonas, se está a la espera de lluvias abundantes para comenzar con la implantación. Se observa un buen nacimiento de los lotes sembrados temprano.

### **Entre Ríos**



Ha finalizado la implantación de este cereal en el área de la delegación Paraná. Debido a las abundantes precipitaciones ocurridas semanas atrás, hubo que resembrar varios lotes por planchado del suelo. Los que ya emergieron, han tenido un nacimiento aceptable.

En la delegación Rosario del Tala, algunos productores sembraron parte de los lotes que, debido a los excesos hídricos, habían quedado sin sembrar; también se resembraron algunos que se perdieron por podredumbre de la semilla. Los primeros lotes implantados durante fines de agosto a principio de septiembre, presentan un buen crecimiento y stand de plantas, en cambio los lotes que se tuvieron que resembrar presentan un nacimiento y stand de plantas irregular.

### **La Pampa**

En el área de la delegación Gral. Pico, no se han reportado problemas generalizados en el nacimiento y emergencia de las plántulas, y el estado de las sementeras es bueno a muy bueno. La humedad del perfil edáfico es óptima, y se estima un avance de siembra de maíz del 47 %.

### **Santa Fe**

En la delegación Cañada de Gómez, en los últimos días se ha podido finalizar con las tareas, quedando pendientes solamente los lotes de segunda. En la mayor parte de los lotes las plantas han ido emergiendo sin mayores problemas, a excepción de aquellos ubicados en áreas relativamente deprimidas y que recibieron las mayores lluvias luego de la siembra; allí los nacimientos fueron desparejos, e incluso se debió recurrir a la resiembra. Actualmente, el cultivo se encuentra en estados que van desde V0 a V5.

En el área de la delegación Casilda, la superficie sembrada ha mostrado un correcto nivel de emergencia, aunque con el inconveniente de la desuniformidad de la distribución de las semillas en el surco, por lo que se observan tramos en los que no hay plantas nacidas y otros en los que se acumulan 5 ó 6 plantas en un metro de surco. En algunos lotes emergidos y con dos o tres hojas desplegadas se notaron amarillamientos parciales, relacionados a una baja en las temperaturas medias. Estos lotes volvieron a su tonalidad normal no bien subió la temperatura, y ahora evolucionan satisfactoriamente.

En la delegación Rafaela, se da por finalizada la siembra del maíz de primera. Los lotes implantados presentan un buen nacimiento y evolución.

En la delegación Venado Tuerto, finalizó la siembra de este cereal. El nacimiento y crecimiento se está desarrollando sin ninguna dificultad, salvo en algunos casos donde hay ataques leves de orugas cortadoras.

### **San Luis**

Prosiguieron las tareas de implantación del maíz en toda la provincia. Los cuadros sembrados temprano se encuentran en excelentes condiciones y ya han emergido, con muy buen stand de plantas logradas.

## Santiago del Estero

Continúa la siembra del maíz aunque a ritmo lento. En no pocos casos los productores van a esperar nuevas lluvias para definir la siembra. Este hecho se verifica en la zona sur y este, y con mayor frecuencia en los departamentos del noroeste provincial. Se han reportado en los últimos meses, faltantes de semilla, lo cual podría condicionar en parte las perspectivas de siembra en lo inmediato.

## Soja

Se espera que la siembra de ésta oleaginosa se incremente aceleradamente en los próximos días.

En la provincia de **Buenos Aires**, en ámbitos de la delegación Junín continúa la siembra a un ritmo creciente, contando con adecuada humedad en el perfil gracias a las precipitaciones de esta última semana, las cuales no han impedido el paso de la maquinaria.

En la región que comprende a la delegación Lincoln, se habría alcanzando un avance cercano al 10%, con un ritmo creciente.

La información proveniente de la provincia de **Córdoba**, más precisamente de la delegación Laboulaye, consigna que las condiciones favorables alientan la siembra ininterrumpida de ésta oleaginosa, habiéndose recuperado piso en aquellos lotes que días atrás se encontraban encharcados. Los cuadros tempranos ya asoman con buena cobertura y stand de plantas.

En Marcos Juárez, y el ámbito de su jurisdicción, se han registrado rápidos incrementos en el avance de la siembra, estimado en un 43% del área prevista.

En la zona comprendida por la delegación Villa María, el progreso de la siembra es lento y se encuentra demorado, siendo pocos y aislados los lotes sembrados. En la región correspondiente por la delegación San Francisco, comenzó la siembra en algunas zonas donde las últimas lluvias han permitido que la humedad en el perfil fuera la necesaria para asegurar un nacimiento normal de las plántulas.

En **Entre Ríos**, se han dado por comenzadas las tareas de implantación, tanto en Paraná como en Rosario del Tala, estimándose que en esta última zona se producirá un leve incremento en la superficie sembrada, debido a reducciones en las áreas destinadas a girasol y maíz.

Para la provincia de **Santa Fe**, en Casilda, y el ámbito de su jurisdicción, continúa la siembra del cultivo, con zonas de un mayor grado de avance como Juncal y Peyrano en el extremo sur del departamento Constitución, mientras que en el núcleo de producción de Alvarez, Piñero y Pueblo Muñoz, en el departamento Rosario, la superficie sembrada aún no llega a la mitad de lo previsto.

En la región de Avellaneda se ha iniciado la siembra de las denominadas "de primavera" en los departamentos Nueve de Julio y San Javier; se estima será escasa la superficie de siembra temprana, previéndose la generalización de la misma de principios a mediados de noviembre.

En Cañada de Gómez, se inició la siembra del cultivo, fundamentalmente en el sur del área, y durante el transcurso de los últimos días las tareas se fueron extendiendo a toda la zona. El grado de avance actual de la superficie sembrada se estima en el 11%.

En ámbitos de la delegación Venado Tuerto, el avance en las labores de siembra se sitúa alrededor del 7%

La información proveniente de la provincia de **Tucumán**, indica que el comienzo de las labores de implantación de la oleaginosa se encuentra demorado, ya que aún hay lotes en barbecho buscando incrementar el contenido hídrico en el suelo.

### **Sorgo**

En la provincia de **Córdoba**, comenzó la siembra en el ámbito de la delegación Laboulaye, en tanto que prosiguió en la delegación San Francisco, favorecida por el aumento de la temperatura del suelo y la ocurrencia de lluvias que, aunque no fueron generales, contribuyen a ir recuperando progresivamente el porcentaje de humedad en el perfil.

En la delegación Paraná, en la provincia de **Entre Ríos**, se inició la siembra de este cereal, con buena humedad edáfica.

Durante la semana continuaron las tareas de siembra en toda la provincia de **Santa Fe**, aprovechando las reservas de humedad en los suelos.

### **ESTIMACIONES AGRICOLAS**

**25/10/07**

**Si desea alguna aclaración respecto a la información presentada en este informe, puede comunicarse con el (011) 4349-2758/93 o vía e-mail a: [prosiip@mecon.gov.ar](mailto:prosiip@mecon.gov.ar).**

## Evolución de la Superficie Sembrada

Semana al 25/10/07

### MAIZ

Provincia	Campaña				Area cosechada al:	
	05/06	06/07	05/06	06/07	18/10/07	25/10/07
	en %		en ha		en %	
Buenos Aires	82	82	751.142	849.570	66	82
Córdoba	43	78	499.892	979.983	71	78
Entre Ríos	98	91	182.285	198.250	84	91
La Pampa	40	41	172.576	194.392	24	41
Santa Fe	71	77	268.357	326.246	75	77
Resto del País	20	5	98.410	31.506	4	5
<b>Total</b>	<b>55</b>	<b>64</b>	<b>1.972.662</b>	<b>2.579.947</b>	<b>55</b>	<b>64</b>

### GIRASOL

Provincia	Campaña				Area sembrada al:	
	06/07	07/08	06/07	07/08	18/10/07	25/10/07
	en %		en ha		en %	
Buenos Aires	27	24	313.387	318.447	11	24
Córdoba	19	33	19.705	36.148	16	33
Entre Ríos	82	77	45.866	51.060	58	77
La Pampa	28	39	118.973	159.200	23	39
Santa Fe	100	99	191.950	234.380	98	99
Resto del País	73	52	358.102	229.245	48	52
<b>Total</b>	<b>43</b>	<b>39</b>	<b>1.047.983</b>	<b>1.028.479</b>	<b>28</b>	<b>39</b>

AVANCE DE LA SIEMBRA DE ARROZ  
CAMPAÑA: 2007/08

DELEGACION		AREA A						AREA SEMBRADA
		SEMBRAR(*)	27/9	4/10	11/10	18/10	25/10	
CORRIENTES	LA	1.500	-	-	-	-	-	0
	LF	79.500	-	-	10	15	28	22.260
	M	0	-	-	-	-	-	0
Total CORRIENTES		81.000	0	0	10	15	27	22.260
CHACO	LA	0	-	-	-	-	-	0
	LF	6.000	-	-	-	-	-	0
	M	0	-	-	-	-	-	0
Total CHACO		6.000	0	0	0	0	0	0
Paraná	LA	3.600	-	1	1	17	40	1.440
	LF	29.700	4	11	15	39	61	18.117
	M	0	-	-	-	-	-	0
	Total	33.300	4	10	13	37	59	19.557
R. del Tala	LA	4.500	-	-	5	5	10	450
	LF	31.000	-	1	12	12	15	4.650
	M	0	-	-	-	-	-	0
	Total	35.500	0	1	11	11	14	5.100
Total ENTRE RIOS		68.800	2	5	12	23	36	24.657
FORMOSA	LA	0	-	-	-	-	-	0
	LF	5.000	-	-	-	-	-	0
	M	0	-	-	-	-	-	0
Total FORMOSA		5.000	0	0	0	0	0	0
Avellaneda	LA	2.000	-	-	-	-	-	0
	LF	17.000	-	-	15	20	55	9.350
	M	0	-	-	-	-	-	0
	Total	19.000	0	0	13	18	49	9.350
Rafaela	LA	100	-	-	-	-	-	0
	LF	3.700	-	-	15	30	45	1.665
	M	0	-	-	-	-	-	0
	Total	3.800	0	0	15	29	44	1.665
Total SANTA FE		22.800	0	0	14	20	48	11.015
<b>TOTAL PAIS</b>	LA	11.700	0	0	2	7	16	1.890
	LF	171.900	1	2	11	18	33	56.042
	M	0	0	0	0	0	0	0
	<b>Total</b>	<b>183.600</b>	<b>1</b>	<b>2</b>	<b>11</b>	<b>18</b>	<b>32</b>	<b>57.932</b>
2006/07		168.010	3	5	10	26	43	-

Referencias del Tipo: LA, largo ancho; LF, largo fino; M, mediano.

(\*) Expectativa de siembra

Las AREAS están expresadas en hectáreas.

ESTIMACIONES AGRICOLAS

S.A.G.P.y A.

AVANCE DE LA SIEMBRA DE GIRASOL

CAMPAÑA: 2007/08

DELEGACION	AREA							AREA SEMBRADA
	A SEMBRAR (*)	20/9	27/9	4/10	11/10	18/10	25/10	
Bahía Blanca	25.000	-	-	10	20	24	39	9.750
Bolívar	50.000	-	-	-	5	36	56	28.000
Bragado	10.500	-	-	-	-	-	69	7.245
Junín	2.600	-	-	-	-	5	16	416
Lincoln	15.180	-	-	-	-	5	61	9.260
Pehuajó	65.000	-	-	-	-	6	68	44.200
Pergamino	14.650	-	-	-	-	15	64	9.376
Pigüé	120.000	-	-	-	-	-	-	0
Salliqueló	230.000	-	-	-	17	43	82	188.600
Tandil	205.000	-	-	-	-	-	-	0
T.Arroyos	600.000	-	-	-	-	2	2	12.000
25 de Mayo	15.000	-	-	-	-	12	64	9.600
<b>BUENOS AIRES</b>	<b>1.352.930</b>	<b>0</b>	<b>0</b>	<b>0</b>	<b>3</b>	<b>11</b>	<b>24</b>	<b>318.447</b>
06/07	1.180.988	0	0	1	4	12	27	-
Laboulaye	62.000	-	-	-	1	10	40	24.800
M. Juárez	5.650	-	-	-	20	49	55	3.108
Río Cuarto	33.000	-	-	-	-	-	-	0
S. Francisco	8.000	30	64	76	91	100	100	8.000
Villa María	1.200	-	-	-	-	13	20	240
<b>CORDOBA</b>	<b>109.850</b>	<b>2</b>	<b>5</b>	<b>6</b>	<b>8</b>	<b>16</b>	<b>33</b>	<b>36.148</b>
06/07	102.300	0	0	0	1	8	19	-
Paraná	26.000	13	21	38	53	66	81	21.060
R. del Tala	40.000	2	10	45	50	52	75	30.000
<b>ENTRE RIOS</b>	<b>66.000</b>	<b>6</b>	<b>14</b>	<b>42</b>	<b>51</b>	<b>58</b>	<b>77</b>	<b>51.060</b>
06/07	55.600	10	22	33	50	62	82	-
General Pico	178.000	-	-	8	15	25	45	80.100
Santa Rosa	226.000	-	-	10	17	22	35	79.100
<b>LA PAMPA</b>	<b>404.000</b>	<b>0</b>	<b>0</b>	<b>9</b>	<b>16</b>	<b>23</b>	<b>39</b>	<b>159.200</b>
06/07	419.000	-	-	1	4	21	28	-
Avellaneda	158.000	68	83	93	95	98	100	158.000
C. de Gómez	5.500	12	21	63	64	96	100	5.500
Casilda	0	-	-	-	-	-	-	0
Rafaela	70.000	55	87	96	100	100	100	70.000
V. Tuerto	1.100	-	-	-	-	35	80	880
<b>SANTA FE</b>	<b>234.600</b>	<b>62</b>	<b>82</b>	<b>93</b>	<b>95</b>	<b>98</b>	<b>99</b>	<b>234.380</b>
06/07	192.800	44	48	73	94	98	100	-
CATAMARCA	0	-	-	-	-	-	-	0
CORRIENTES	3.000	70	72	72	75	80	82	2.460
CHACO	268.000	33	34	34	46	55	59	158.120
FORMOSA	3.500	35	39	39	46	55	59	2.065
JUJUY	0	-	-	-	-	-	-	0
MISIONES	0	-	-	-	-	-	-	0
SALTA	0	-	-	-	-	-	-	0
SAN LUIS	110.000	-	-	-	-	6	6	6.600
S. ESTERO	60.000	12	39	59	81	95	100	60.000
TUCUMAN	0	-	-	-	-	-	-	0
<b>TOTAL PAIS</b>	<b>2.611.880</b>	<b>10</b>	<b>12</b>	<b>16</b>	<b>21</b>	<b>28</b>	<b>39</b>	<b>1.028.479</b>
06/07	2.441.238	15	15	18	23	31	43	-

(\*) Expectativa de siembra

Las AREAS están expresadas en hectáreas.

ESTIMACIONES AGRICOLAS

S.A.G.P. y A.

AVANCE DE LA SIEMBRA DE MAIZ  
CAMPAÑA: 2007/08

DELEGACION	AREA							AREA SEMBRADA
	A SEMBRAR (*)	20/9	27/9	4/10	11/10	18/10	25/10	
Bahía Blanca	9.000	-	-	-	-	-	6	540
Bolívar	63.500	-	9	35	55	63	85	53.975
Bragado	86.000	-	6	13	48	51	93	79.980
Junín	125.000	-	5	20	40	100	100	125.000
Lincoln	110.500	2	7	25	48	67	87	96.135
Pehuajó	171.300	-	-	50	64	87	100	171.300
Pergamino	93.700	-	37	67	80	89	100	93.700
Pigüé	17.500	-	-	-	2	14	34	5.950
Salliqueló	100.000	-	-	9	30	72	85	85.000
Tandil	100.600	-	3	25	31	33	45	45.270
T.Arroyos	53.000	-	-	-	-	9	32	16.960
25 de Mayo	90.400	-	-	2	20	50	70	63.280
Otros Partidos	16.000	-	-	1	25	60	78	12.480
<b>BUENOS AIRES</b>	<b>1.036.500</b>	<b>0</b>	<b>6</b>	<b>26</b>	<b>43</b>	<b>66</b>	<b>82</b>	<b>849.570</b>
06/07	919.600	5	9	26	55	70	82	-
Laboulaye	171.000	-	3	5	10	34	63	107.730
M. Juárez	295.500	-	15	78	80	94	94	277.770
Río Cuarto	320.600	-	5	10	62	100	100	320.600
S. Francisco	230.000	1	14	18	24	28	29	66.700
Villa María	240.910	-	1	30	61	72	86	207.183
<b>CORDOBA</b>	<b>1.258.010</b>	<b>0</b>	<b>8</b>	<b>31</b>	<b>52</b>	<b>71</b>	<b>78</b>	<b>979.983</b>
06/07	1.151.650	0	1	2	6	25	43	-
Paraná	92.000	18	36	50	68	90	100	92.000
R. del Tala	125.000	28	50	80	80	80	85	106.250
<b>ENTRE RIOS</b>	<b>217.000</b>	<b>24</b>	<b>44</b>	<b>67</b>	<b>75</b>	<b>84</b>	<b>91</b>	<b>198.250</b>
06/07	185.600	46	55	62	84	98	98	-
General Pico	238.600	-	3	10	15	27	47	112.142
Santa Rosa	235.000	-	-	10	12	21	35	82.250
<b>LA PAMPA</b>	<b>473.600</b>	<b>-</b>	<b>2</b>	<b>10</b>	<b>14</b>	<b>24</b>	<b>41</b>	<b>194.392</b>
06/07	431.200	-	1	6	17	37	40	-
Avellaneda	75.000	7	7	10	12	15	17	12.750
C. de Gómez	65.000	3	21	84	90	97	98	63.700
Casilda	56.300	-	27	76	83	92	92	51.796
Rafaela	122.000	20	55	65	73	75	75	91.500
V. Tuerto	106.500	2	10	55	60	95	100	106.500
<b>SANTA FE</b>	<b>424.800</b>	<b>8</b>	<b>26</b>	<b>57</b>	<b>63</b>	<b>75</b>	<b>77</b>	<b>326.246</b>
06/07	375.370	17	18	27	53	67	71	-
CATAMARCA	10.000	-	-	-	-	-	-	0
CORRIENTES	16.000	-	-	-	-	-	-	0
CHACO	185.000	-	-	-	-	-	-	0
FORMOSA	19.000	-	-	-	-	-	-	0
JUJUY	5.200	-	-	-	-	-	-	0
MISIONES	32.200	-	16	40	42	44	50	16.100
SALTA	48.000	-	-	-	-	-	-	0
SAN LUIS	115.000	-	-	2	6	8	10	11.500
S. ESTERO	130.200	-	-	-	-	1	3	3.906
TUCUMAN	30.600	-	-	-	-	-	-	0
<b>TOTAL PAIS</b>	<b>4.001.110</b>	<b>2</b>	<b>10</b>	<b>28</b>	<b>40</b>	<b>55</b>	<b>64</b>	<b>2.579.947</b>
06/07	3.580.000	5	8	14	29	44	55	-

(\*) Expectativa de siembra

Las AREAS están expresadas en hectáreas.

ESTIMACIONES AGRICOLAS

S.A.G.P. y A.

AVANCE DE LA SIEMBRA DE SORGO GRANIFERO  
CAMPAÑA: 2007/08

DELEGACION	AREA					AREA SEMBRADA
	A SEMBRAR (*)	4/10	11/10	18/10	25/10	
Bahía Blanca	2.500	-	-	-	-	0
Bolívar	2.500	-	-	-	-	0
Bragado	1.250	60	100	100	100	1.250
Junín	1.100	-	-	-	-	0
Lincoln	2.475	-	-	-	-	0
Pehuajó	0	-	-	-	-	0
Pergamino	7.950	-	-	-	58	4.611
Pigüé	30.000	-	-	-	-	0
Salliqueló	8.000	-	-	-	-	0
Tandil	0	-	-	-	-	0
T.Arroyos	0	-	-	-	-	0
25 de Mayo	3.700	-	-	-	-	0
<b>BUENOS AIRES</b>	<b>59.475</b>	<b>1</b>	<b>2</b>	<b>2</b>	<b>10</b>	<b>5.861</b>
2006/07	40.940	0	0	4	14	-
Laboulaye	4.200	-	-	-	10	420
M. Juárez	7.500	-	-	-	-	0
Río Cuarto	32.300	-	-	-	-	0
S. Francisco	57.000	-	-	4	20	11.400
Villa María	41.600	-	-	-	-	0
<b>CORDOBA</b>	<b>142.600</b>	<b>0</b>	<b>0</b>	<b>2</b>	<b>8</b>	<b>11.820</b>
2006/07	130.600	0	0	4	10	-
Paraná	51.500	-	-	-	3	1.545
R. del Tala	65.000	-	-	1	15	9.750
<b>ENTRE RIOS</b>	<b>116.500</b>	<b>0</b>	<b>0</b>	<b>1</b>	<b>10</b>	<b>11.295</b>
2006/07	89.000	1	5	11	39	-
General Pico	7.850	-	9	25	39	3.062
Santa Rosa	22.000	-	-	-	-	0
<b>LA PAMPA</b>	<b>29.850</b>	<b>0</b>	<b>2</b>	<b>7</b>	<b>10</b>	<b>3.062</b>
2006/07	26.590	0	0	0	0	-
Avellaneda	61.000	-	-	8	23	14.030
C. de Gómez	29.000	-	-	11	48	13.920
Casilda	5.850	-	-	31	44	2.574
Rafaela	88.000	-	10	30	45	39.600
V. Tuerto	900	-	-	5	40	360
<b>SANTA FE</b>	<b>184.750</b>	<b>0</b>	<b>5</b>	<b>20</b>	<b>38</b>	<b>70.484</b>
2006/07	171.300	0	6	19	34	-
CATAMARCA	0	-	-	-	-	0
CORRIENTES	3.800	-	-	-	-	0
CHACO	133.500	-	-	-	-	0
FORMOSA	5.330	-	-	-	-	0
JUJUY	0	-	-	-	-	0
MISIONES	0	-	-	-	-	0
SALTA	0	-	-	-	-	0
SAN LUIS	49.250	-	-	-	-	0
S. ESTERO	93.000	-	-	1	2	1.860
TUCUMAN	1.670	-	-	-	-	0
<b>TOTAL PAIS</b>	<b>819.725</b>	<b>0</b>	<b>1</b>	<b>5</b>	<b>13</b>	<b>104.382</b>
2006/07	700.050	0	4	9	21	-

(\*) Expectativa de siembra

Las AREAS están expresadas en hectáreas.

ESTIMACIONES AGRICOLAS

S.A.G.P. y A.



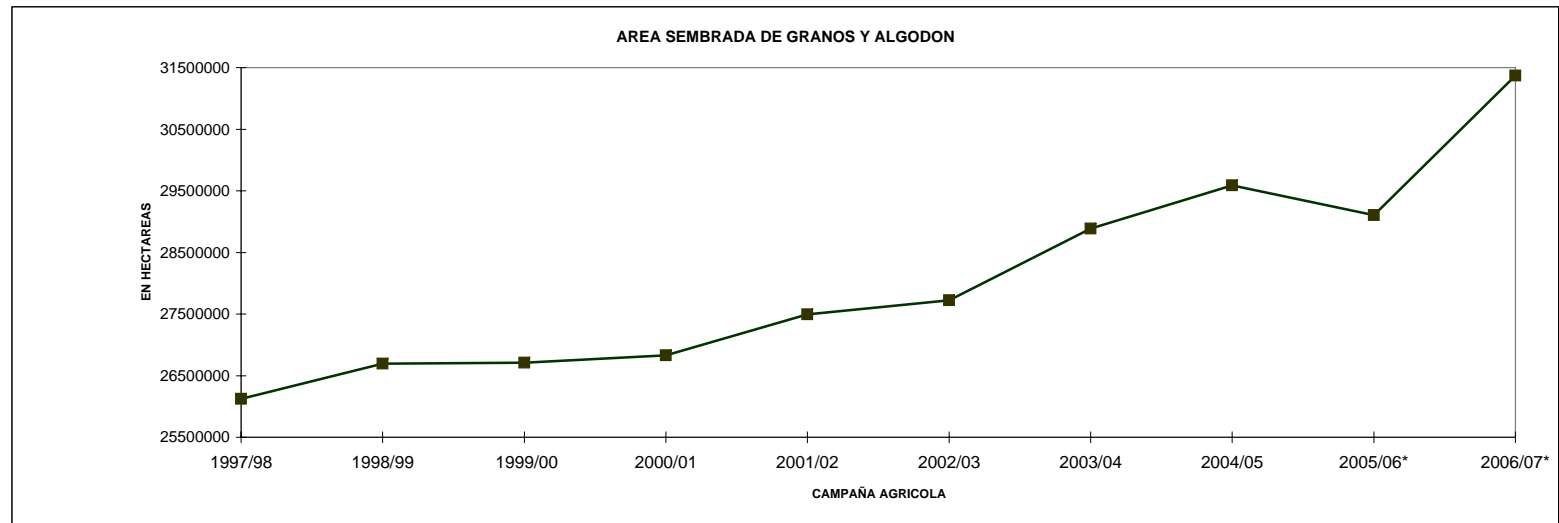
**AREA SEMBRADA DE GRANOS Y ALGODÓN**

(en hectáreas)

Campañas Agrícolas 1997/98 a 2006/07 (\*)

CULTIVOS	1997/98	1998/99	1999/00	2000/01	2001/02	2002/03	2003/04	2004/05	2005/06*	2006/07*
ALPISTE	25000	27000	24000	20000	16000	19000	16000	16000	13000	9000
ARROZ	248000	291000	201000	154000	126000	135000	172000	165000	171300	168000
AVENA	1789000	1822000	1711000	1664000	1516000	1368000	1344000	1275000	1023000	1067000
CEBADA CERVECERA	324000	218000	182000	246000	260000	270000	343000	272000	273000	339000
CEBADA FORRAJERA	19000	24000	20000	16000	16000	14000	25000	28000	22000	27000
CENTENO	353000	372000	365000	373000	336000	338000	340000	294000	207000	221000
MAIZ	3752000	3268000	3652000	3495000	3064000	3084000	2988000	3400000	3190000	3580000
MIJO	107000	89000	91100	79500	55200	50000	50000	28000	31000	38000
SORGO GRANIFERO	920000	880000	819000	698000	592000	593000	545000	617000	577000	700000
TRIGO	5919000	5453000	6300000	6497000	7109000	6300000	6040000	6260000	5212000	5635000
<b>Subtotal Cereales</b>	<b>13456000</b>	<b>12444000</b>	<b>13365100</b>	<b>13242500</b>	<b>13090200</b>	<b>12171000</b>	<b>11863000</b>	<b>12355000</b>	<b>10719300</b>	<b>11784000</b>
CARTAMO	27000	15300	39700	58400	33000	23000	30000	49000	27000	76000
COLZA	1500	2200	3875	8700	2150	8000	18000	17000	7000	11000
GIRASOL	3511400	4212000	3587000	1891000	2050000	2378000	1850000	1970000	2260000	2450000
LINO	116000	102000	68000	28000	20000	14000	29000	37000	47000	29000
SOJA	7176000	8400000	8790000	10665000	11639000	12607000	14525000	14400000	15329000	16150000
<b>Subtotal Oleaginosas</b>	<b>10831900</b>	<b>12731500</b>	<b>12488575</b>	<b>12651100</b>	<b>13744150</b>	<b>15030000</b>	<b>16452000</b>	<b>16473000</b>	<b>17670000</b>	<b>18716000</b>
ALGODON	1134000	751000	345000	410000	173100	158000	266000	406000	309000	406000
MANI	407000	337000	219000	252000	222000	157000	170000	211000	174000	216000
POROTO	293000	431000	293000	275000	263000	206000	134000	145000	235000	250000
<b>Subtotal Otros Cultivos</b>	<b>1834000</b>	<b>1519000</b>	<b>857000</b>	<b>937000</b>	<b>658100</b>	<b>521000</b>	<b>570000</b>	<b>762000</b>	<b>718000</b>	<b>872000</b>
<b>TOTAL</b>	<b>26121900</b>	<b>26694500</b>	<b>26710675</b>	<b>26830600</b>	<b>27492450</b>	<b>27722000</b>	<b>28885000</b>	<b>29590000</b>	<b>29107300</b>	<b>31372000</b>

16



\* Estimaciones provisionarias.

25/10/2007

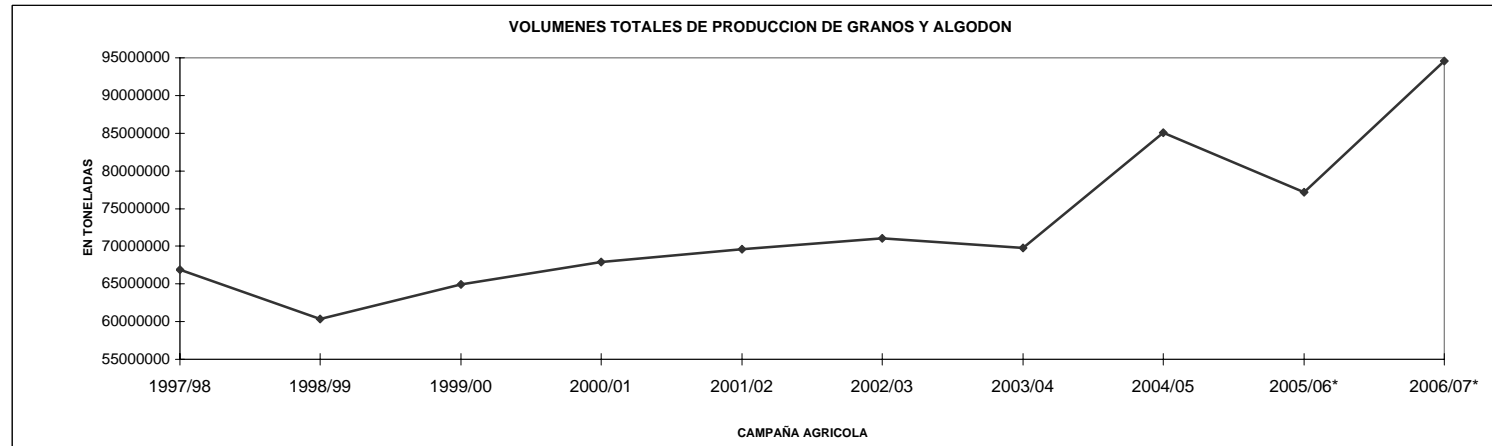
ESTIMACIONES AGRICOLAS- S.A.G.P y A.

**VOLUMENES DE PRODUCCION DE GRANOS Y ALGODON**

(en ton)

Campañas Agrícolas 1997/98 a 2006/07(\*)

CULTIVOS	1997/98	1998/99	1999/00	2000/01	2001/02	2002/03	2003/04	2004/05	2005/06*	2006/07*
ALPISTE	29000	24000	22000	19000	17000	18000	17000	17000	15000	9000
ARROZ	1011000	1658000	903000	873000	709000	718000	1060000	956000	1193500	1075000
AVENA	512000	383000	555000	642000	645000	487500	332000	536000	227000	243000
CEBADA CERVECERA	921000	535000	414000	717000	521000	543000	1000000	886000	796000	1266000
CEBADA FORRAJERA	5000	3000	5000	5000	8000	5000	4000	8000	3000	3000
CENTENO	62000	66000	116000	125000	81000	80000	37000	92000	33000	17000
MAIZ	19360000	13500000	16781000	15360000	14710000	15040000	15000000	20500000	14500000	21800000
MIJO	46000	46000	47600	31200	28100	22000	11000	16000	16000	15000
SORGO GRANIFERO	3762000	3222000	3344000	2909000	2847000	2685000	2160000	2900000	2328000	2795000
TRIGO	14800000	12400000	15300000	15960000	15300000	12301000	14560000	16000000	12600000	14600000
<b>Subtotal Cereales</b>	<b>40508000</b>	<b>31837000</b>	<b>37487600</b>	<b>36641200</b>	<b>34866100</b>	<b>31899500</b>	<b>34181000</b>	<b>41911000</b>	<b>31711500</b>	<b>41823000</b>
CARTAMO	24600	9600	30900	47300	23500	13300	18000	51000	19000	58000
COLZA	2170	2200	6000	15380	2320	10450	20000	26000	10000	12000
GIRASOL	5600000	7100000	6000000	3179000	3843000	3714000	3160000	3700000	3800000	3620000
LINO	75000	85000	47000	22000	16000	11000	29000	36000	54000	34000
SOJA	18732000	20000000	20200000	26864000	30000000	34800000	31577000	38300000	40500000	47600000
<b>Subtotal Oleaginosas</b>	<b>24433770</b>	<b>27196800</b>	<b>26283900</b>	<b>30127680</b>	<b>33884820</b>	<b>38548750</b>	<b>34804000</b>	<b>42113000</b>	<b>44383000</b>	<b>51324000</b>
ALGODON	987000	618000	417000	509000	218000	201000	354000	448000	418000	550000
MANI	627000	340000	420000	394000	362000	221000	293000	445000	347000	578000
POROTO	303000	340000	297000	263000	278000	215000	151000	169000	323000	312000
<b>Subtotal Otros Cultivos</b>	<b>1917000</b>	<b>1298000</b>	<b>1134000</b>	<b>1166000</b>	<b>858000</b>	<b>637000</b>	<b>798000</b>	<b>1062000</b>	<b>1088000</b>	<b>1440000</b>
<b>TOTAL</b>	<b>66858770</b>	<b>60331800</b>	<b>64905500</b>	<b>67934880</b>	<b>69608920</b>	<b>71085250</b>	<b>69783000</b>	<b>85086000</b>	<b>77182500</b>	<b>94587000</b>



\* Estimaciones provisionales  
25/10/2007  
ESTIMACIONES AGRICOLAS - SAGPyA

PRODUCCION DE CULTIVOS EN LA REPUBLICA ARGENTINA  
CAMPAÑA: 2006/07 (\*)

CULTIVOS	AREA SEMRADA	AREA NO COSECHADA	AREA COSECHADA	%	RENDIMIENTO (qq/ha) (3)	PRODUCCION (miles ton) (2)*(3)/10
	(en miles de hectáreas)					
	(1)		(2)	(2)/(1)		
<b>CEREALES</b>						
ALPISTE	9	0	9	100,0	10,0	9
ARROZ	168	4	164	97,6	65,5	1075
AVENA	1067	929	138	12,9	17,6	243
CEBADA CERVECERA	339	3	336	99,1	37,7	1266
CEBADA FORRAJERA	27	25	2	7,4	15,0	3
CENTENO	221	206	15	6,8	11,6	17
MAIZ	3580	740	2840	79,3	76,8	21800
MIJO	38	28	10	26,3	15,0	15
SORGO GRANIFERO	700	106	594	84,9	47,1	2795
TRIGO	5635	128	5507	97,7	26,5	14600
<b>SUBTOTAL CEREALES</b>	<b>11784</b>	<b>2169</b>	<b>9615</b>	<b>81,6</b>		<b>41823</b>
<b>OLEAGINOSOS</b>						
CARTAMO	76	0	76	100,0	7,6	58
COLZA	11	1	10	90,9	12,0	12
GIRASOL	2447	30	2417	98,8	15,0	3619
LINO	29	0	29	100,0	11,7	34
SOJA	16154	171	15983	98,9	29,8	47603
<b>SUBTOTAL OLEAGINOSOS</b>	<b>18717</b>	<b>202</b>	<b>18515</b>	<b>98,9</b>		<b>51326</b>
<b>OTROS CULTIVOS</b>						
ALGODON	406	13	393	96,8	14,0	550
MANI	216	1	215	99,7	26,8	578
POROTOS	250	0	250	100,0	12,5	312
<b>TOTAL GENERAL</b>	<b>31373</b>	<b>2384</b>	<b>28989</b>	<b>92,1</b>		<b>94589</b>

(\*) Cifras provisionarias  
ESTIMACIONES AGRICOLAS, 25/10/07  
SAGPyA

## HUMEDAD DEL SUELO Y ASPECTO DEL CULTIVO

Fecha: 19/10/07 al 25/10/07

PROVINCIA	DELEGACION	TRIGO		MAIZ		SORGO		GIRASOL	
		H	A	H	A	H	A	H	A
BUENOS AIRES	BAHIA BLANCA	A/R	R/B	A/R	-	-	-	A/E	-
	BOLIVAR	A	B	A	B	-	-	A	B
	BRAGADO	A	B	A	-	A	-	-	-
	JUNIN	A	B	A	B	-	-	A	-
	LINCOLN	A	B	A/E	B	-	-	A	-
	PEHUAJO	A	B	A	-	-	-	R	B
	PERGAMINO	A	MB	A	B	A	-	A	B
	PIGÜE	A	B	A	B	-	-	-	-
	SALLIQUELO	A	B	A	-	-	-	A	-
	TANDIL	A	B/R	A	-	-	-	-	-
	TRES ARROYOS	A	B	A	-	-	-	A	-
25 DE MAYO	A	B/MB	A	-	-	-	A	-	
CORDOBA	LABOULAYE	A	B/MB	A	MB	A	-	A	B
	MARCOS JUAREZ	A	B	A	B	-	-	A	-
	RIO CUARTO	A	B	A	B	-	-	-	-
	SAN FRANCISCO	A/R	B/R	A/R	B	A/R	B	A/R	B
	VILLA MARIA	A	MB	A	B	-	-	A	-
ENTRE RIOS	PARANA	A	B	A	-	A	-	A	-
	ROSARIO DEL TALA	A/E	B	A/E	-	A/E	-	E	B
LA PAMPA	GENERAL PICO	A	B	A	B	-	-	A-E	B
	SANTA ROSA	A	B	A	B	-	-	A	-
SANTA FE	AVELLANEDA	A/R	B/R/M	A/R/PS	B/R	A/R	B	A/R	B/R
	CAÑADA DE GOMEZ	A	B/MB	A	MB	A	-	A	MB
	CASILDA	A	B/MB	A	MB	A	MB	-	-
	RAFAELA	A	B/MB	A	B	A	B	A	B
	VENADO TUERTO	A	MB	A	B	A	B	A	-
CATAMARCA	CATAMARCA	A	B	-	-	-	-	-	-
CORRIENTES	CORRIENTES	A	-	A	-	A	-	PS	-
CHACO	ROQUE SAENZ PEÑA	R	R	-	-	-	-	S	B/R
FORMOSA	FORMOSA	-	-	-	-	-	-	-	-
JUJUY	JUJUY	A	B	-	-	-	-	-	-
MISIONES	POSADAS	-	-	A	-	-	-	-	-
SALTA	SALTA	A	B	-	-	-	-	-	-
SAN LUIS	SAN LUIS	-	-	-	-	-	-	S	-
SANTIAGO DEL ESTERO	SANTIAGO DEL ESTERO	A	B/R/M	A	B	A	B	A	B
TUCUMAN	TUCUMAN	A/R	B/R	-	-	-	-	-	-

ESTIMACIONES AGRICOLAS- S.A.G.P y A.

### REFERENCIAS:

(H) Humedad del suelo

(A) Aspecto del Cultivo

E: Exceso

MB: Muy bueno

A: Adecuado

B: Bueno

R: Regular

R: Regular

PS: Principio de sequía

M: Malo

S: Sequía

REGISTROS PLUVIOMÉTRICOS DE LA SEMANA  
Y ACUMULADOS DEL AÑO ACTUAL Y DEL AÑO ANTERIOR (en mm)

PROVINCIA	DEPARTAMENTO	LOCALIDAD	17/10 al 23/10 mm	Acumulado Año	
				24/10/06	23/10/07
BUENOS AIRES	ADOLFO ALSINA	Carhué	55	512	721
		Rivera	63	466	766
		Villa Maza	35	442	555
	ALBERTI	Cuartel V	10	970	694
		AYACUCHO	Ayacucho	8	693
	AZUL	Azul	10	800	712,6
		Cacharí	22	752	733
		Chillar	18	737,5	831
	BAHIA BLANCA	Bahía Blanca	0	469,9	540,9
		Cabildo	0	526,4	622,4
	BALCARCE	Balcarce	0	604,5	818,5
		Bosch	0	623	749,5
		Los Pinos	0	620	723,5
		San Agustín	0	569,5	752
	BARADERO	Baradero	23	784	1030
	BARTOLOMÉ MITRE	Arrecifes	17	794	1073
	BENITO JUAREZ	Benito Juárez	2	717,6	721,6
		López	2	725,6	790
	BOLIVAR	Bolívar	5	739,9	659,7
	BRAGADO	Bragado	15	977,5	789
	CAMPANA	Campana	15	904	1085
	CAÑUELAS	Cañuelas	0	772	736
	CAP. SARMIENTO	Capitán Sarmiento	19	852	1154
	CARLOS CASARES	Belloq	17	752	652,1
	CARLOS TEJEDOR	Carlos Tejedor	30	632,5	742
	CARMEN DE ARECO	Carmen de Areco	4	786	1029
	CASTELLI	Castelli	59	849,4	668,1
	CHACABUCO	Chacabuco	2	945	891
	CHASCOMUS	Chascomús	10	511	579
	CHIVILCOY	Chivilcoy	2,5	800,1	678,5
	COLON	Colón	18	705	868
	CORONEL DORREGO	Coronel Dorrego	0	348,8	554,6
	CORONEL PRINGLES	Coronel Pringles	4	577	670,7
	CORONEL ROSALES	Bajo Hondo	0	476,3	682
		Pehuen Co	0	373,5	626,5
		Punta Alta	0	474,6	612,6
	CORONEL SUAREZ	Coronel Suárez	0	484,8	696,2
	DAIREAUX	Daireaux	3	583	599
	DOLORES	Dolores	65	659	584,5
	EXALT. DE LA CRUZ	Capilla del Señor	20	659	1074
	F.AMEGHINO	F. Ameghino	5	781	881
	GENERAL ALVEAR	General Alvear	27	738	761
	GONZALEZ CHAVEZ	Adolfo G. Chávez	20	536,4	642,5
	GRAL. ALVARADO	Miramar	10	690	1050,1
	GRAL. ARENALES	General Arenales	6	768	901

PROVINCIA	DEPARTAMENTO	LOCALIDAD	17/10 al 23/10 mm	Acumulado Año			
				24/10/06	23/10/07		
BUENOS AIRES	GRAL. GUIDO	Labardén	13	818,5	552,5		
	GRAL. LAMADRID	General Lamadrid	0	663,5	668		
	GRAL. LAVALLE	General Lavalle	48	757	936,5		
	GRAL. MADARIAGA	General Madariaga	39	916,5	761		
	GRAL. PINTO	General Pinto	3	648	817		
	GRAL. PUEYRREDON	Mar del Plata	0	614	910		
	GRAL. VIAMONTE	General Viamonte	2	1062	780		
	GRAL. VILLEGAS	General Villegas	5	688	860		
	GUAMINI	Bonifacio		30	571	600	
		Casbas		28	691	641	
		Garré		16	592	477	
		Guaminí		46	653	657	
		HIPOLITO YRIGOYEN	Henderson	26	758	711	
		JUNIN	Junín	2	863	889	
		LAPRIDA	Laprida	2,5	752	815,7	
		LAS FLORES	Las Flores	17	795	658	
		LEANDRO N. ALEM	Vedia	3	626	743	
		LINCOLN	Lincoln	25	671	725	
	LOBERIA	Dos Naciones		9	710	927	
		Ldo. Matienzo		6	550	868,5	
		Lobería		12	585	888	
		Napaleofú		29	835	999	
		Pieres		8	539	970,5	
		San Manuel		12	608	931,5	
		Lobos		10	711	658	
		Luján		2	967	1098	
		MAIPU	Maipú	26	859,5	664	
		MAR CHIQUITA	Coronel Vidal		12	805	855
	General Pirán			33	794,5	777,5	
	Vivoratá			3	764	850	
	MERCEDES	Gowland		3,3	652,7	791,1	
		Franklin		10	575,9	850	
		Navarro		0	716	827	
	NECOCHEA	Necochea		6	503	934,2	
	NUEVE DE JULIO	Nueve de Julio		14	823	544	
	OLAVARRIA	Olavarría		1,2	609,3	639	
	PATAGONES	Cardenal Cagliero		0	340	195,5	
		Carmen de Patagones		0	414	249	
		José B. Casas		0	347	280	
		Stroeder		0	445,5	181	
		Villalonga		0	327,5	379	
		PEHUAJO	Pehuajó		13,7	699,8	670,6
	PELLEGRINI	De Bary		33	641	653	
		Pellegrini		25	668	622	
		PERGAMINO	Acevedo		13	722	1000
	PERGAMINO	El Socorro		11	694	894	
		Pergamino		25	631	854	
		Pinzón		10	728	751	
		Rancagua		18	707	852	
		PILA	Píla		45	727,5	873,5
		PUAN	Bordenave		0	433	594,5
	Puán			0	550,5	715	
	Villa Iris			2	368	552	
	RAMALLO		Ramallo		15	751	971

PROVINCIA	DEPARTAMENTO	LOCALIDAD	17/10 al 23/10 mm	Acumulado Año		
				24/10/06	23/10/07	
BUENOS AIRES	RAUCH	Colman	23	713	675,5	
		Egaña	26	734	735	
		Miranda	44	761	756	
		Rauch	26	848	765,3	
	RIVADAVIA	Sansinena	0	841	742	
	ROJAS	Rojas	13	876	957	
	S. ANTONIO DE ARECO	San Antonio de Areco	20	850	1224	
	SAAVEDRA	Pigüé	0	663	735,2	
	SALADILLO	Saladillo	10	725	755	
	SALLIQUELO	Graciarena	30	484	527	
		Quenumá	36	646	603	
	SALTO	Salliqueló	30	619	714	
		Arroyo Dulce	13	659	872	
	SAN ANDRÉS DE GILES	Salto	11	738	926	
		San Andrés de Giles	3	887	1088	
	SAN CAYETANO	San Cayetano	8	533,2	650,8	
	SAN NICOLAS	Conesa	25	676	976	
		San Nicolás	20	652	971	
	SAN PEDRO	San Pedro	20	712	945	
	SUIPACHA	Suipacha	5	803	765	
	TANDIL	De La Canal	5	647	682,5	
		Tandil	11,5	756	722,6	
		Vela	8	637	739,5	
	TORDILLO	Tordillo	44	696	635	
	TORNQUIST	Tornquist	12	542	612,5	
	TRENQUE LAUQUEN	Trenque Lauquen	7	737,5	618	
	TRES ARROYOS	Tres Arroyos	4,5	491,9	581,1	
	TRES LOMAS	Ing. Thompson	25	710	654	
		Tres Lomas	16	691	608	
	VEINTICINCO DE MAYO	Veinticinco de Mayo	19	769	818	
		Algarrobo	0	442,1	403,7	
	VILLARINO	Hilario Ascasubi	0	316,7	209,5	
		Mayor Buratovich	0	397,5	368	
		Médanos	0	477,7	474	
		Montes de Oca	0	376,5	341,5	
		Ombucta	0	588,4	575,5	
		Pedro Luro	0	267	349	
		Teniente Origone	0	385	431,5	
		Zárate	22	897	1032	
	ZARATE					

PROVINCIA	DEPARTAMENTO	LOCALIDAD	17/10 al 23/10 mm	Acumulado Año		
				24/10/06	23/10/07	
CÓRDOBA	COLON	Jesús María	2	567	687	
	CRUZ DEL EJE	Cruz del Eje	0	323	323	
	GRAL. ROCA	Burmeister	0	742	576	
		Jovita	0	794	703	
		Villa Huidobro	0	660	713	
	GRAL. SAN MARTIN	Arroyo Cabral	0	608	752	
		Etruria	0	458	637	
		Villa María	0	474,5	563,1	
	ISCHILIN	Dean Funes	0	518	340	
	JUAREZ CELMAN	Alejandro Roca	0	610	321	
		Bengolea	0	234	187	
		Carnerillo	0	485	305	
		Charras	0	322	223	
		General Cabrera	0	553	282	
		General Deheza	0	395	359	
		La Carlota	0	145	332	
		MARCOS JUAREZ	Arias	0	606	720,5
			Corral de Bustos	0	673	702
			Cruz Alta	0	627	679
	PTE. R. SAENZ PEÑA	Marcos Juárez	0	641	661	
		General Levalle	0	578	558	
		La Cesira	0	630,8	592	
	RIO CUARTO	Laboulaye	0	517,5	662,8	
		Adelia María	0	565	547	
		Berrotarán	0	505	396	
		C. Baigorria	0	450	454	
		Chaján	0	373	449	
		Coronel Moldes	0	379	530	
		Las Acequias	0	401	270	
		Río Cuarto	0	450	350	
		Sampacho	0	361	483	
		San Basilio	0	395	355	
		V. Mackena	0	454	439	
		RIO PRIMERO	Monte Cristo	0	544	729
	RIO SEGUNDO	Las Junturas	0	556	562	
		Oncativo	0	535	559	
	SAN JUSTO	Villa Pilar	0	549	583,5	
		Freyre	7	546,5	863,5	
		Las Varas	4	568,5	668	
		Porteña	12	436,3	992,5	
		San Francisco	9,5	602	841,9	
	SANTA MARIA TERCERO ARRIBA	Tránsito	0	521	606	
		Despeñaderos	0	389,5	644,5	
		Río Tercero	0	436	548	
		Hernando	0	394	713	
		James Craik	0	465,5	525	
	TOTAL	Villa del Totoral	0	633,5	645	
	TULUMBA UNION	S. José de la Dormida	0	506	685,5	
		Bell Ville	0	603	625	
		Canals	0	601	597	
Idiazábal		0	620	676		
Monte Maíz		0	622	564		
Noetinger		0	695	701,5		



PROVINCIA	DEPARTAMENTO	LOCALIDAD	17/10 al 23/10 mm	Acumulado Año	
				24/10/06	23/10/07
SAN LUIS	CHACABUCO GOB. DUPUY GRAL. PEDERNERA	Concaran	0	150	107
		Buena Esperanza	0	217	409
		Justo Daract	0	184	552
		La Toma	0	262	306
		Villa Mercedes	0	192	498
ENTRE RÍOS	SAN SALVADOR	San Salvador	41	622,5	1144,5
		CONCORDIA	Concordia	73	540
	DIAMANTE	Aldea Protestante	3	499	1128
		Costa Grande	3	565	1166
		Diamante	2	402	1167
	FEDERACION	Chajarí	88	693	1020
	FEDERAL	Federal	6	648	1203
	FELICIANO	Feliciano	3	685	927
	GUALEGUAY	Gualeguay	10	660,5	1614
	GUALEGUAYCHU	Pehuajó Norte	4,5	605,5	1348,5
		LA PAZ	La Paz	4	757
	NOGOYA	Lucas Gonzalez	26	504	1048,5
	PARANA	Cerrito	0	552	1141
		Oro Verde	3	436	1365
	TALA	Rosario del Tala	37,5	611	1353
	URUGUAY	C. del Uruguay	29,1	588,2	1119,3
	VICTORIA	Victoria	27	656,5	1478
	VILLAGUAY	Villaguay	40	561,5	1249,5

PROVINCIA	DEPARTAMENTO	LOCALIDAD	17/10 al 23/10 mm	Acumulado Año		
				24/10/06	23/10/07	
LA PAMPA	ATREUCO	Cereales	0	269,5	478	
		Doblas	0	396	612	
		Macachín	0	341	719,5	
		Miguel Riglos	0	358,5	422	
		P.C.Rolón	0	437,5	729,5	
		Rolón	0	410,5	602,5	
		T. M. Anchorena	0	220	427	
	CAPITAL	Anguil	0	412,5	579	
		Santa Rosa	0	443	530,2	
	CATRILO	Catriló	0	414	527,5	
		La Gloria	0	336	392	
		Lonquimay	0	322,5	529	
		P. C. Catriló	0	427,5	517	
		Uriburu	0	411,5	480	
	CHAPALEUFU	Bernardo Larroudé	0	367,5	766	
		Ceballos	0	368	621	
		Cnel. Hilario Lagos	0	486	758	
		Intendente Alvear	0	608	806	
		Sarah	0	418	490	
		Vértiz	0	318	353	
		Conhello	0	401	634	
	CONHELLO	Eduardo Castex	0	363	582,5	
		Mauricio Mayer	0	338	650	
		Montes Nievas	0	344	510	
		Rucanello	0	296	502	
		Winifreda	0	327	721	
		GUATRACHÉ	Alpachiri	0	380,5	598,5
			General M. J. Campos	0	298,5	518,5
	Guatraché		0	327	544	
	Perú		0	238	414	
	HUCAL	Santa Teresa	0	384	528	
		Abramo	0	265,5	411	
		Bernasconi	0	312,5	515,5	
		General San Martín	0	328,5	428	
	MARACO	Jacinto Aráuz	0	360,5	555	
		Agustoni	0	349	489	
		Dorila	0	290	375	
		General Pico	0	407	704	
		Speluzzi	0	419	658	
	QUEMU-QUEMU	Trebolares	0	420	512	
		Colonia Barón	0	495	714	
		Miguel Cané	0	410	497	
		Quemú Quemú	0	447	535	
		Relmo	0	329	330	
		Villa Mirasol	0	473	511	
	RANCUL	Caleufu	0	379	817	
		Chamaico	0	411	710	
Ing. Foster		0	264	397		
La Maruja		0	243	578,5		
Parera		0	457	687		
Pichi Huinca		0	293	399		
Quetrequén		0	576	635		
Rancul		0	372	484		

PROVINCIA	DEPARTAMENTO	LOCALIDAD	17/10 al 23/10 mm	Acumulado Año	
				24/10/06	23/10/07
LA PAMPA	REALICO	Alta Italia	0	361	707
		Embajador Martini	0	384	596
		Falucho	0	406	666
		Ing. Luiggi	0	353	541,5
		Maisonnavé	0	360	481
		Ojeda	0	330	538
		Realicó	0	515	932
		Van Praet	0	352	330
		TOAY	Naicó	0	258
	Toay		0	663	544,3
	TRENEL	Arata	0	490	562
		Metileo	0	341	458
	UTRACAN	Trenel	0	379	708
		Ataliva Roca	0	379,5	643
		Chacharramendi	0	138,5	196,5
		Col. Santa María	0	331	460,5
		General Acha	0	371,5	609,5
		P.C. Padre Buodo	0	375,5	323,5
		Quehué	0	432	593,9
	Unanue	0	423,5	473	

PROVINCIA	DEPARTAMENTO	LOCALIDAD	17/10 al 23/10 mm	Acumulado Año		
				24/10/06	23/10/07	
SANTA FE	BELGRANO	Armstrong	0	802	840	
		Montes de Oca	0	487,5	816	
		Bouquet	0	485	829	
	CASEROS	Casilda	15	885	1066	
		Chañar Ladeado	23	612	791	
	CASTELLANOS	María Juana	5	531	1137	
		Rafaela	3	584	1031	
	CONSTITUCION	Bombal	8	596	918	
		Sargento Cabral	11	639	919	
	GARAY	Helvecia	1	825	1183	
		GRAL. LOPEZ	Carreras	7,5	708	759,7
	Chovet		5	619	804	
	Maggiolo		9,8	554	525,5	
	María Teresa		2	566	593,1	
	Teodelina		12	523	832,5	
	Venado Tuerto		3,2	665,9	550,6	
	GRAL. OBLIGADO		Florencia	13	546	849
			Reconquista	28	798	1017
			Cañada de Gómez	0	656	781
	IRIONDO		Totoras	0	714	1043
		Villa Eloísa	0	600	712	
		Santa Fe	4	682	1129	
	LA CAPITAL	LAS COLONIAS	Humboldt	3	742	1207
			Santo Domingo	2	757	1092
	NUEVE DE JULIO	Sta. Clara Buena Vista	1	509	1131	
		El Nochero	0	337	421	
		Tostado	0	397	758	
	ROSARIO	Arroyo Seco	12	644	1154	
		Soldini	6	834,8	1005	
	SAN CRISTOBAL	Ceres	5	498	595	
	SAN JAVIER	San Javier	7	871	947	
	SAN JERONIMO	Monje	0	704	1260	
		Maciel	0	738	948	
		San Genaro	0	563	1269	
	SAN JUSTO	San Justo	2	716	910	
	SAN LORENZO	Pujato	8	672,5	958	
		Ricardone	2	679	1056	
	SAN MARTIN	Cañada Rosquín	0	544	1014	
		Landeta	0	551	1151	
		S.Mtín. de las Escobas	0	562	1150	
	VERA	Calchaquí	30	826	1083	
		Intiyaco	6	477	650	
		Vera	35	787	1178	
	SANTIAGO DEL ESTERO	AGUIRRE	Pinto	2	351,5	597
		ALBERDI	Campo Gallo	57	581,5	443
			Sachayoj	60	247,5	336
		BELGRANO	Bandera	3	417	820
		COPO	Monte Quemado	13	164,5	422
			Pampa de los Guanacos	17	293,5	427
		CHOYA	Frías	0	136	271
		GRAL. TABOADA	Añatuya	6	312,5	493
			Los Juríes	8	296,5	445
		GUASAYAN	San Pedro de Guasayán	3	609,5	337
		J. F. IBARRA	Campo del Cielo	22	113	350
			Suncho Corral	20	215	291
		JIMENEZ	Bobadal	20	213,5	275
			Isca Yacú	25	305,5	279
LA BANDA		La Banda	8	386	504	
MORENO		Quimilí	15	379,7	449	
PELLEGRINI		Nueva Esperanza	80	234	497	
		Rapelli	s/d	273	326	

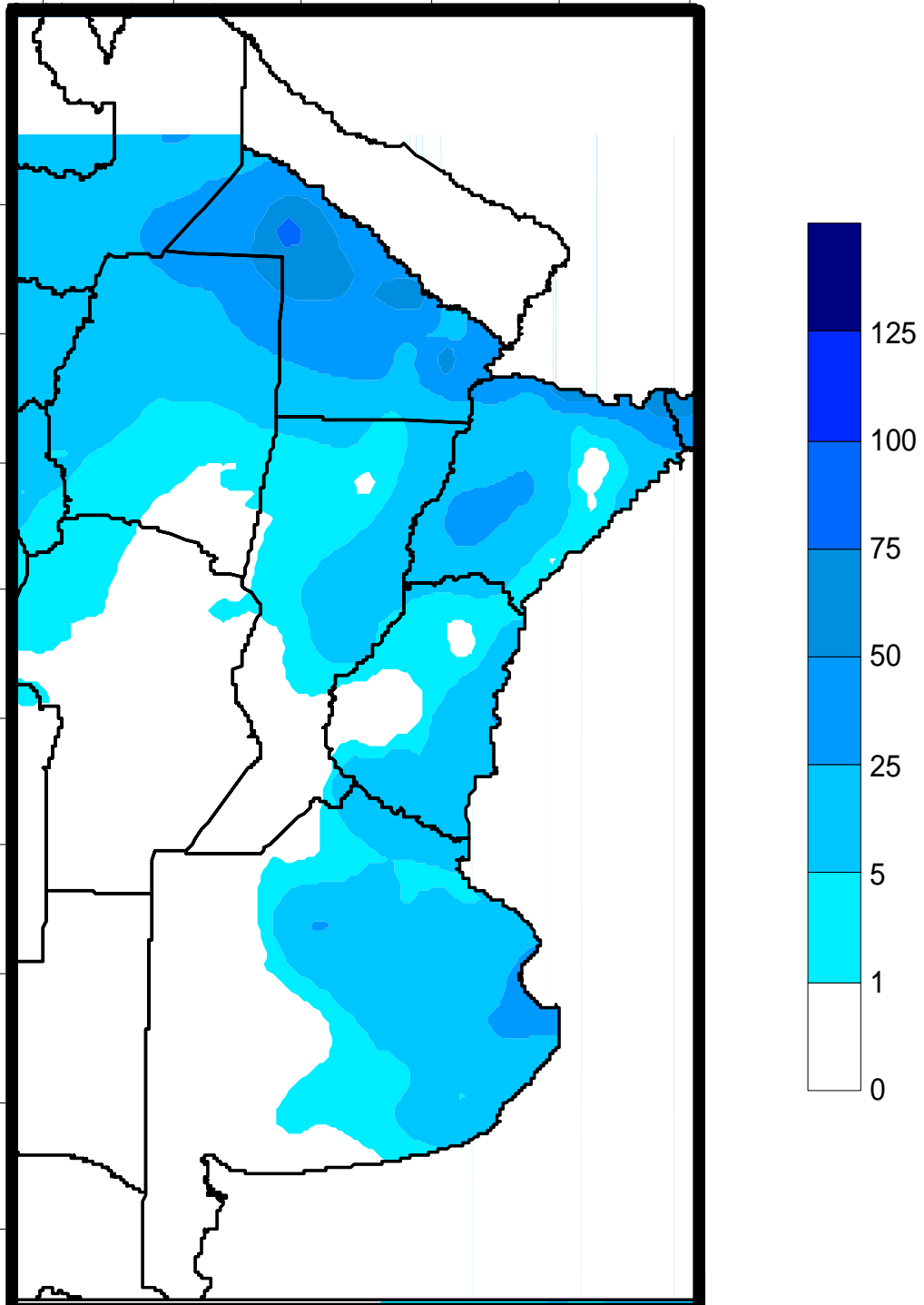
PROVINCIA	DEPARTAMENTO	LOCALIDAD	17/10 al 23/10 mm	Acumulado Año		
				24/10/06	23/10/07	
CHACO	ALMIRANTE BROWN	Cpción. del Bermejo	36	393	913	
		Los Frentones	60	457	660	
		Pampa del Infierno	65	420	752	
	BERMEJO	Taco Pozo	90	490	302	
		Las Palmas	59	903	614	
		Puerto Bermejo	63	1029	652	
	CDTE. FERNANDEZ	Pcia. Roque S.Peña	29	464	739	
	CHACABUCO	Charata	23	678	578	
	DOCE DE OCTUBRE	Gancedo	31	344	367	
		General Pinedo	17	450	587	
	DOS DE ABRIL	Hermoso Campo	21	370	533	
	F. J. STA. MARIA de ORO	Chorotis	20	406	531	
		Santa Sylvina	25	411	415	
	GENERAL BELGRANO	Corzuela	20	420	457	
	GENERAL DONOVAN	La Escondida.	33	507	816	
		Makallé	32	537	702	
	GRAL. GÜEMES	Colonia Miraflores	0	454	592	
		Fuerte Esperanza	0	577	384	
		Juan José Castelli	26	567	581	
		Nueva Pompeya	0	182	263	
		Puerto Lavalle	13	298	404	
	INDEPENDENCIA	Avía Terai	33	489	675	
		Campo Largo	50	489	728	
		Napenay	0	567	632	
	LIB. GRAL. SAN MARTIN	Ciervo Petiso	2	529	515	
		Lib.General San Martín	58	736	525	
		Pampa Almirón	0	541	376	
		Pampa del Indio	52	765	344	
		Pcia. Roca	50	592	278	
	LIBERTAD	Puerto Tirol	50	511	693	
		Tres Isletas	30	718	469	
	MAIPU					
	MYR. LUIS FONTANA	Cnel. Du Graty	26	609	810	
		Villa Angela	57	672	1053	
	NUEVE DE JULIO	Las Breñas	11	451	558	
		O'HIGGINS	La Clotilde	16	604	807
		La Tigra	14	482	899	
		San Bernardo	70	581	958	
	PCIA. DE LA PLAZA.	Pcia. de la Plaza	53	489	764	
	PRIMERO DE MAYO	Colonia Benitez	52	668	792	
		Margarita Belén	57	806	891	
	QUITILIPÍ	El Tacuruzal	30	618	772	
		Quitilipi	31	444	660	
	SAN FERNANDO	Basail	16	575	1144	
		Resistencia	70	547	827	
	SAN LORENZO	Samuhú	24	402	640	
		Villa Berthet	52	556	1053	
	SARGENTO CABRAL	Capitán Solari	39	773	557	
		Colonia Elisa	30	578	632	
		Colonia Las Garcitas	72	504	613	
		Colonias Unidas	92	554	658	
	TAPENAGA	Ahumonia	34	552	885	
		Charadai	46	661	1083	
	VEINTICINCO DE MAYO	Machagai	31	574	865	
	MISIONES	CAPITAL	Posadas	s/d	495	300,1

PROVINCIA	DEPARTAMENTO	LOCALIDAD	17/10 al 23/10 mm	Acumulado Año		
				24/10/06	23/10/07	
CORRIENTES	BELLA VISTA	Bella Vista	24	268	797	
	CAPITAL	Corrientes	133	350,4	908,7	
	CONCEPCION	Concepción	8	288	666	
			Tabay	0	40	322
	CURUZU CUATIA	Curuzú Cuatiá	6	570	477,5	
	EMPEDRADO	El Sombrero	0	94	204	
	ESQUINA	Esquina	12	598,3	274,5	
	GENERAL ALVEAR	Alvear	6	304	1032	
	GENERAL PAZ	Caa Catí	s/d	25	0	
			Itá Ibaté	68	181	1015
	GOYA	Goya	30	421	834,5	
	ITUZAINGO	Ituzaingo	s/d	480	170	
			San Carlos	30	88	121
	MERCEDES	Felipe Yofré	0	277	10	
			Mariano Loza	0	155	260
			Mercedes	4	449,7	814
	MONTE CASEROS	Mocoretá	53	324	206	
			Monte Caseros	6	655,2	666,1
	PASO DE LOS LIBRES	Paso de los Libres	50	401,5	494,8	
	SALADAS	Saladas	0	100	128	
	SAN COSME	San Cosme	s/d	255	285	
	SAN MARTIN	Colonia Carlos Pellegrini	s/d	168	212	
			La Cruz	13	362	1097,5
	SAN MIGUEL	Loreto	70	263	285	
	SAN ROQUE	Chavarría	0	382	175	
			San Roque	s/d	147	430
	SANTO TOME	Garruchos	2	450	1035	
			Santo Tomé	s/d	789	209
	SAUCE	Sauce	0	215	120	

PROVINCIA	DEPARTAMENTO	LOCALIDAD	17/10 al 23/10 mm	Acumulado Año	
				24/10/06	23/10/07
TUCUMAN	BURRUJACU	Burruyacú	s/d	457	643
		Estación Garmendia	s/d	328	486
		Estación Piedrabuena	s/d	342,5	476
	CHICLIGASTA	La Cruz	s/d	401	671
		La Ramada	s/d	370	589
		Concepción	s/d	s/d	1073
		Cañete	s/d	376	220
		Delfín Gallo	s/d	510	632
	CRUZ ALTA	Las Cejas	s/d	311,5	502
		Los Pereyra	s/d	390	579
	GRANEROS	Los Ralos	s/d	421	582
		Graneros	s/d	409	770
	LA COCHA	Taco Ralo	s/d	330	511
		La Cocha	s/d	300	642
	LA CAPITAL	La Invernada	s/d	405	595
		Rumi Punco	s/d	270	627
S.Miguel del Tuc.		s/d	s/d	202	
Esquina		s/d	s/d	80	
LEALES	Estación Aróz	s/d	374	106	
SALTA	ANTA	J. V. Gonzalez	31	706	445
		Las Lajitas	29	756	480
		Piquete Cabado	20	602	427
		Saravia	11	616	440
		Talavera	29	493	393
	CANDELARIA GENERAL GÜEMES	Candelaria	27	580	555
		Güemes	12	614	634
	GRAL. J. DE SAN MARTIN	Embarcación	35	1015	345
		Tartagal	38	1281	295
	METAN	El Galpón	29	728	601
	ORAN	Metán	31	840	652
		Orán	33	965	348
	ROS. DE LA FRONTERA	Pichanal	32	874	311
		Rosario de la Frontera	33	636	654
JUJUY	EL CARMEN	Ciudad Perico	30	534	578
		El Carmen	22	440	585
		Pampa Blanca	21	405	456
	GENERAL BELGRANO LEDESMA	Capital	22	522	388
		Palpalá	30	484	513
CATAMARCA	SANTA ROSA	El Bañado	4	521	574
		Los Altos	8	476	577
		San Pedro	5	470	581

# MAPA DE PRECIPITACIONES

SEMANA 17/10/07 al 23/10/07



Fuente: Dirección de Coordinación de Delegaciones